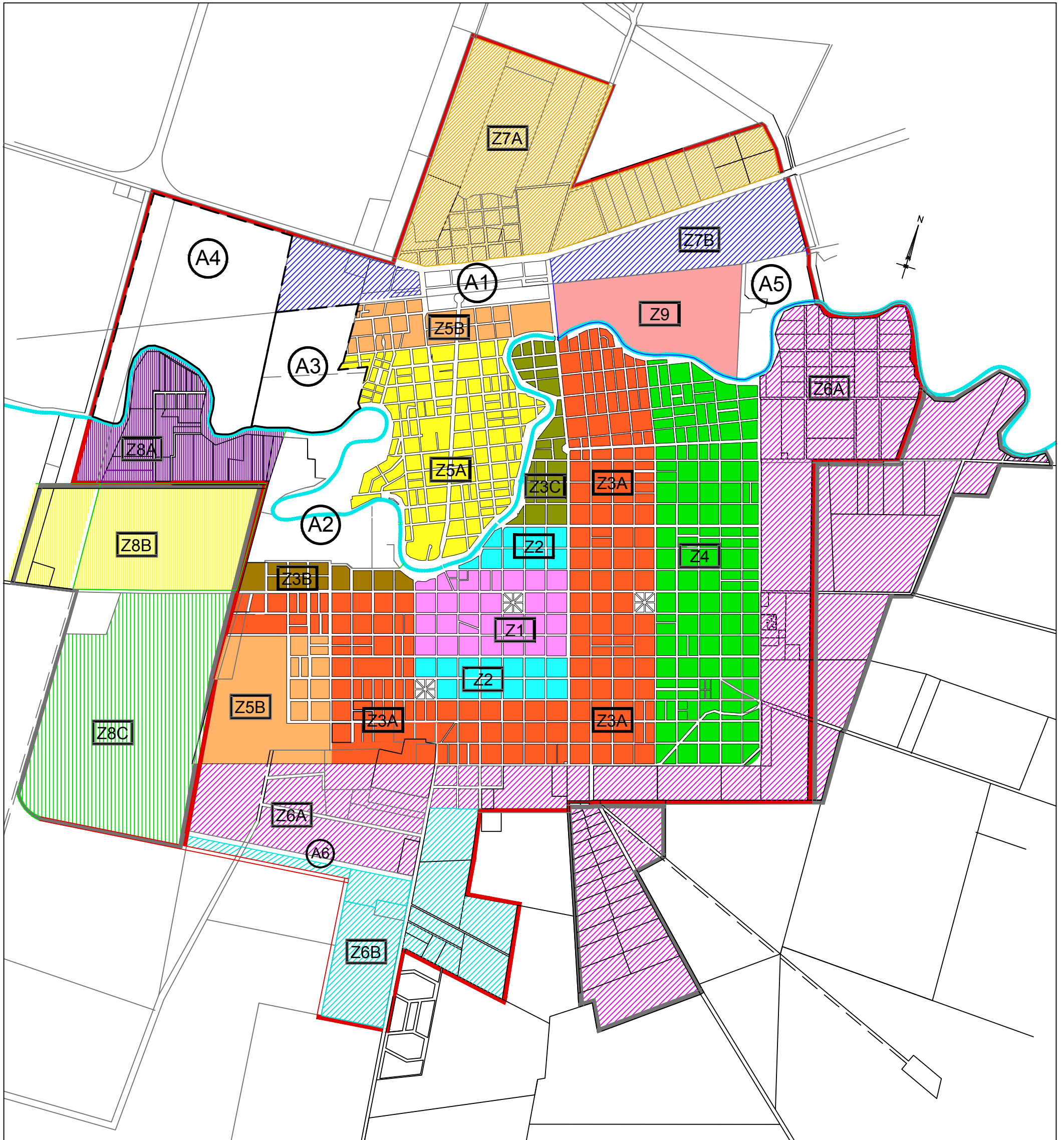





















ANEXO GRÁFICO
Plano de Zonas



	ZONA 1		ZONA 5A		ZONA 8A		LÍMITE ZONA A (URBANA)
	ZONA 2		ZONA 5 B		ZONA 8B		LÍMITE ZONA B (SUBURBANA)
	ZONA 3A		ZONA 6A		ZONA 8C		ZONA C (RURAL: fuera del ejido municipal)
	ZONA 3B		ZONA 6B		ZONA 9		
	ZONA 3C		ZONA 7A				
	ZONA 4		ZONA 7B				